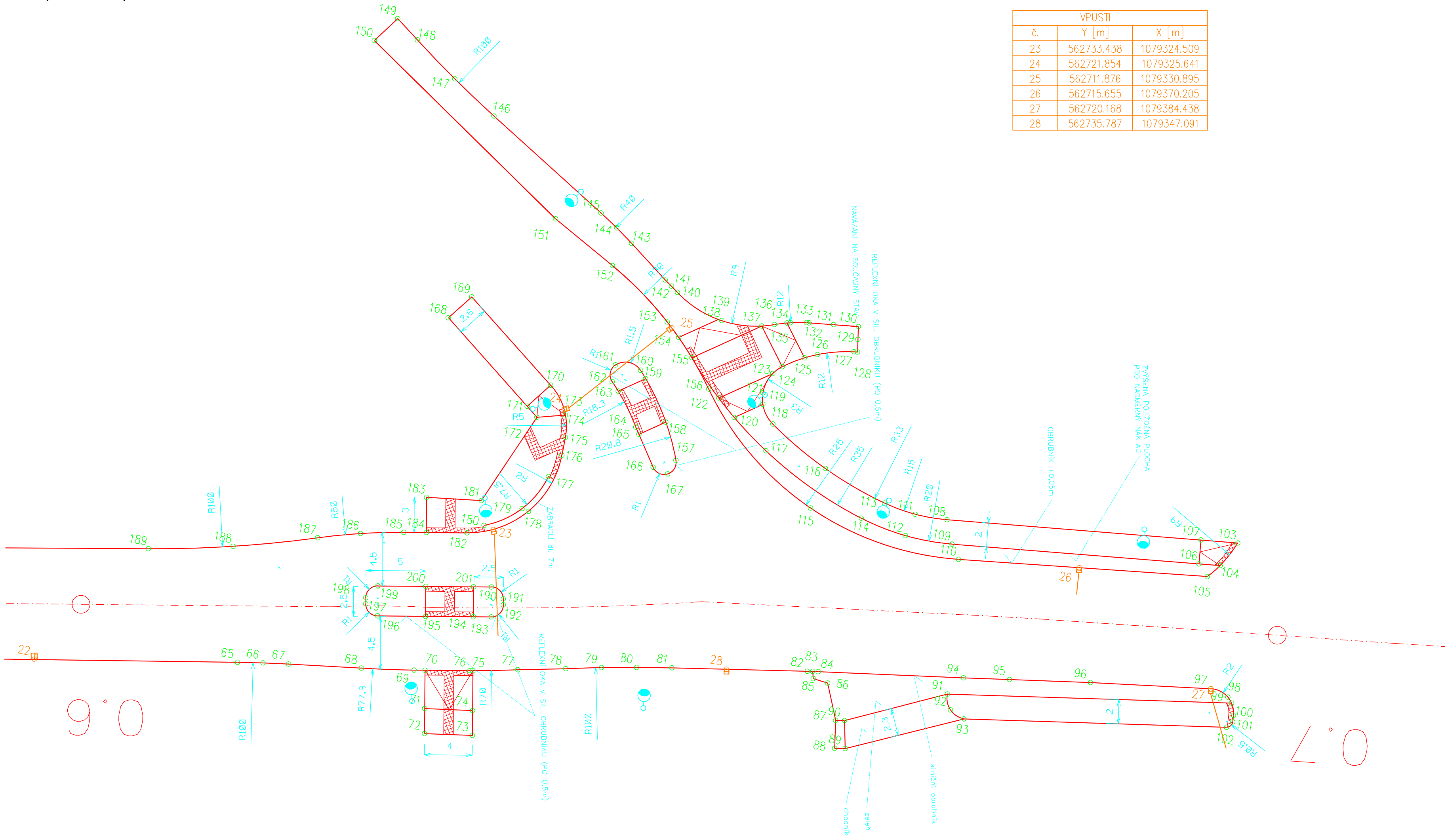
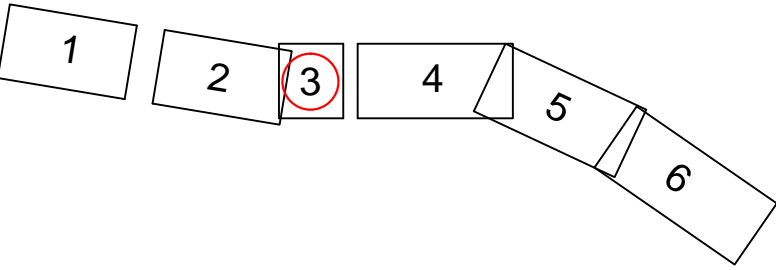


KM 0,600 – 0,700



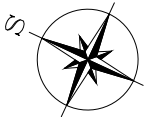
VPUSTI		
č.	Y [m]	X [m]
23	562733.438	1079324.509
24	562721.854	1079325.641
25	562711.876	1079330.895
26	562715.655	1079370.205
27	562720.168	1079384.438
28	562735.787	1079347.091

# KLAD MAPOVÝCH LISTŮ - M 1:250






LEGENDA:

- STAVEBNÍ ÚPRAVA CYKLOSTEZKY  
—○— OSA



## Souřadnicový systém S.JTSK

Investor:	 Město Šumperk Nam. Míru 1 787 93 Šumperk		Projektant:			
			Projektová kancelář pro dopravní a inženýrské stavby			
Zodp. projektant	Ing. Luděk Cekr			Cekr CZ s.r.o.		
Ved. projektant	Ing. Luděk Cekr			Mazalova 57/2, 787 01 Šumperk		
Vypracoval	Ing. Jaroslav Havlík			IČ: 27821251		
Kreslil	Ing. Jaroslav Havlík			Tel: 777 550 647 email: cekrcz@cekr.cz.eu		
Kraj: Olomoucký	Kat. území: Šumperk		Formát		4A4	
Název akce			Měřítko		1:250	
STAVBA BYDLENÍ VE ŠUMPERKU, ČÁST CYKLOSTEZKA ŠUMPERK – DOLNÍ STUDĚNKY, ÚSEK K.Ú. ŠUMPERK			Datum		VIII./2012	
			Stupeň		ZDS	
			Zak.číslo		0322-12/3	
GEODETIČNÝ KOORDINAČNÍ VÝKRES 3			Číslo výkresu	B3.3		
			Číslo paré			